



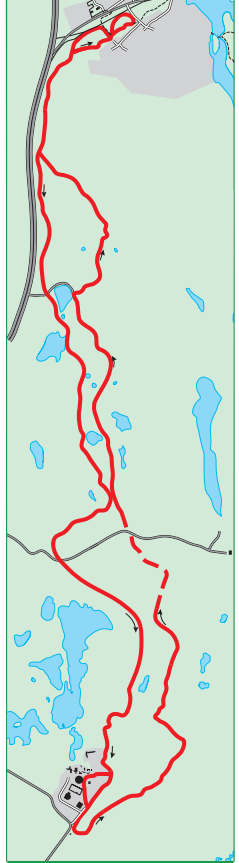
### REITTIVAIHTOEHDOT:

— Perinteinen ja vapaa hiihtotapa  
Valaistu:  
— perinteinen ja vapaa hiihtotapa

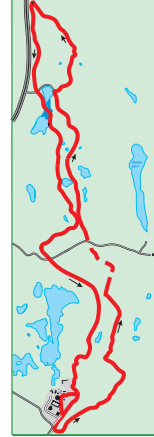
Salljärven reitti 17,8 km



Jyrängön reitti 26,3 km



Vahrauvuoren reitti 21,5 km



Kyöpelinvuoren reitti 14,8 km



Kivikolon reitti 11,9 km



Mustalammen reitti 7,1 km



Opiston valaistu 5,6 km



--- 10 km perinteinen  
--- 7 km perinteinen  
--- 5 km perinteinen  
--- 3 km valaistu perinteinen / vapaa



Opiston valaistu 4,7 km



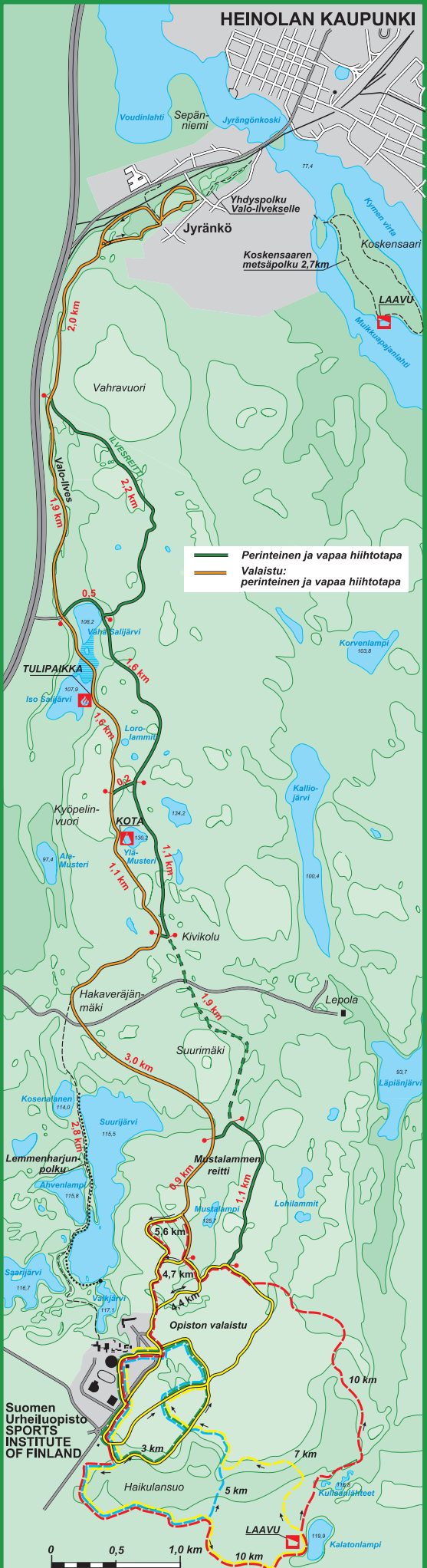
--- 3 km perinteinen / vapaa



Opiston valaistu 4,4 km



--- 5 km perinteinen



Suomen Urheiluoipisto  
SPORTS INSTITUTE  
OF FINLAND

